






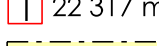



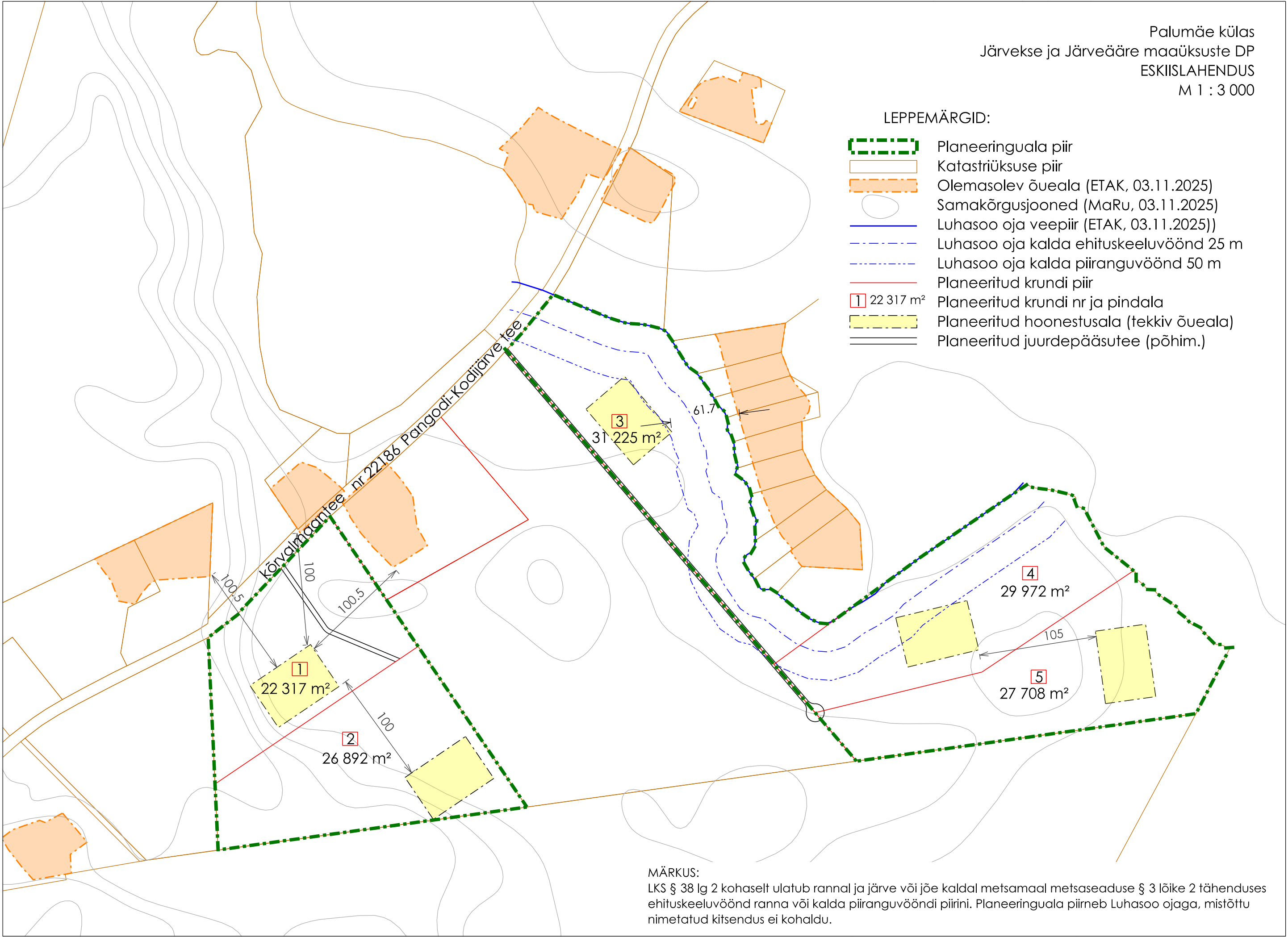


LEPPEMÄRGID:

-  Planeeringuala piir
-  Katastriüksuse piir
-  Olemasolev õueala (ETAK, 03.11.2025)
-  Samakõrgusjooned (MaRu, 03.11.2025)
-  Luhasoo oja veepiir (ETAK, 03.11.2025))
-  Luhasoo oja kalda ehituskeeluvöönd 25 m
-  Luhasoo oja kalda piiranguvöönd 50 m
-  Planeeritud krundi piir
-  1 22 317 m<sup>2</sup> Planeeritud krundi nr ja pindala
-  Planeeritud hoonestusala (tekkiv õueala)
-  Planeeritud juurdepääsutee (põhim.)



MÄRKUS:  
LKS § 38 lg 2 kohaselt ulatub rannal ja järve või jõe kaldal metsamaal metsaseaduse § 3 lõike 2 tähenduses ehituskeeluvöönd ranna või kalda piiranguvööndi piirini. Planeeringuala piirneb Luhasoo ojaga, mistõttu nimetatud kitsendus ei kohaldu.